

## ANEXO REGULARIDAD: VI RS AUTOVENTA MANACOR - 2026

### Artículo 1 – TRAMO DE CALIBRACIÓN

**SALIDA**



Referencia externa: Inicio muro derecha  
Coordenadas GPS: 39.569968, 3.222090

[Enlace a Google Maps](#)

**LLEGADA**



Referencia externa: Hito 3 Ma-4021  
Coordenadas GPS: 39.582031, 3.248459

[Enlace a Google Maps](#)

**PLANO  
 GENERAL**






**DISTANCIA**    **2.770 metros**




**Artículo 2 – MEDICIONES DE LOS TRAMOS**

El vehículo con el que se han medido los tramos es de tracción delantera y equipa 2 sondas con 2 imanes en la rueda trasera derecha.

TRAMO	DISTANCIA EXACTA	CRITERIO DE MEDICIÓN
Tr A – Mil Lagos – Sant Llorenç	19.258 metros	Por la derecha.
Tr B – Son Macià – Son Macià	15.064 metros	Por la derecha.

**Artículo 3 – SALIDAS, METAS Y REFERENCIAS TRAMOS**

	<p><b>SALIDA</b></p>	 <p>Referencia externa: Señal STOP Derecha          Coordenadas GPS: 39.622361, 3.285389</p>
<p><b>TCA –          Mil Lagos</b></p> <p><b>19.258          metros</b></p>	<p><b>PUNTO          INTERMEDIO</b></p> <p><b>9.670 metros</b></p>	 <p>Referencia externa: Final entrada derecha.          Coordenada GPS: 39.659985, 3.259067</p>
	<p><b>META</b></p>	 <p>Referencia externa: Final entrada derecha          Coordenadas GPS: 39.608711, 3.271176</p>

	<p><b>SALIDA</b></p>	 <p>Referencia externa: Final Murete de Piedra Derecha Coordenadas GPS: 39.517709, 3.204227</p>
<p><b>TC B – Son Macià 15.064 metros</b></p>	<p><b>PUNTO INTERMEDIO 6.296 metros</b></p>	 <p>Referencia externa: Señal 70 Coordenadas GPS: 39.488498, 3.251596</p>
	<p><b>LLEGADA</b></p>	 <p>Referencia externa: Esquina muro de piedra inicio entrada izquierda Coordenadas GPS: 39.525271, 3.251930</p>